


# PROGRAMA de EXCURSIONES

## MARTES 26.07.22



### Balcones de Aran

**9:00H | Mediodía**  
**EL MIRADOR de la SANTETA.**  
La mejor vista de Vielha y el Montcorbison desde los pueblos de Marcatosa. *Circular.*

Distancia: 12,1km  
Desnivel: +420/- 428m  
Tiempo: 3:55H

Salida a pie desde Vielha.



### Artiga de Lin. Uelhs deth Joeu.

**16:30H | Mediodía**  
NACIMIENTO del RÍO JOEU y CASCADA de POMERO. *Circular.*

Distancia: 3,2 km  
Desnivel: + 149/- 145m  
Tiempo: 1:39H

No incluye transporte.  
Invitación en Refugio.



### Travesía de Hospice de France a Aran Park

**08:30H | Día Completo**  
MIRADOR del ANETO en el Còth de Baretja. *Travesía.*

Distancia: 8,8km  
Desnivel: +441m / -712m  
Tiempo: 4:05H

Coche propio hasta el Aran Park. Transporte hasta el Hospice de France.  
Invitaciones: Visita al Parque de Fauna y aperitivo.




### PARC NATURAL ALT PIRINEU Lagos de Muntanho y Pudo. Tuc de la Cigalera (2476m).

**09:30H | Día Completo**  
Desde el Puerto de la Bonaigua, lagos y ascensión con vistas al Valle. *Circular.*

Distancia: 7,7km  
Desnivel: +508/-495m |  
Tiempo: 3:30H

No incluye transporte.  
Invitación en el puerto.



### Travesía

**08:00H | Día Completo**  
**Del Valle del Río Rojo al Valle de Toran - Lago de Liat - Tuc d'Hermer, 2.433m.** Por las minas y el Lago de Liat hasta el refugio de la Honeria por el GR-211. *Travesía.*

Distancia: 14,5km  
Desnivel: +475m / -1.593m  
Tiempo: 6:30H

Incluye el transporte.  
Invitación en Refugio.

## MIÉRCOLES 27.07.22



### Balcones de Aran

**9:00H | Día Completo**  
**CAMINO REAL de la VAL D'ARAN.** Camino viejo que pasa por los pueblos de Naut Aran, algunos catalogados como los más bonitos de España. *Travesía.*

Distancia: 10,2km  
Desnivel: +29m / -702m  
Tiempo: 3:05H

Coche propio hasta Arties. Transporte hasta el Pla de Beret.  
Invitaciones: Degustación de queso en Bagergue y Termas en Arties.



### 17:00H | Mediodía TALLER DE PLANTAS MEDICINALES.

Coche propio hasta la Bassa d'Oles en la zona de Vielha.



### PARQUE NACIONAL DE AIGÜESTORTES

### Travesía de los lagos de Montcasau a Colomers

**09:00H | Día Completo**  
Por el GR11, con vistas al Montardo y al Circo lacustre de Colomers. *Tavesía.*

Distancia: 7km  
Desnivel: +593m / -433m  
Tiempo: 3:25H

Coche propio hasta Arties. Resto con transporte.




### El Lago Redon y el Port de Vielha. Tuc deth Port de Vielha (2.605m)

**8:30H | Día completo**  
El lago más profundo de los Pirineos y un puerto histórico como el de Vielha, que unía el Valle de Barraves con la Val d'Aran. *Circular.*

Distancia: 11,3km  
Desnivel: +/- 956m |  
Tiempo: 5:40H

Coche propio hasta la Boca Sur del túnel de Vielha.



### Travesía

**08:00H | Día Completo**  
**Del Còth de Baretja a la Artiga de Lin.** Ruta por las cumbres del Aubas, Arres, Campsaure, hasta el Pico de la Entecada, y bajada hasta la Ermita de la Artiga de Lin. *Travesía.*

Distancia: 14,8km  
Desnivel: +941m / -1.362m  
Tiempo: 7:05H

Incluye el transporte.

## JUEVES 28.07.22



### Camino de Santiago

**9:00H | Día Completo**  
**ST. BERTRAN DE COMMINGES - VIA ARAN - PIRINEOS.** Enclave de culturas, donde comienza la Vía Aran Pirineos. Después de la visita, ruta a pie del tramo entre el pueblo de Boutx y el de Fos en la frontera francesa con la Val d'Aran. *Travesía.*

Distancia: 8,6km  
Desnivel: +287m / -459m  
Tiempo: 2:50H

Incluye el Transporte y la visita a la catedral.



### Balcones de Aran

**9:30H | Día completo**  
TRAVESIA de VILAMOS a BOSSÒST por la MINA VICTORIA. Ruta por el GR-211 y el territorio minero y la Bassa de Arres. *Travesía.*

Distancia: 8,5km  
Desnivel: +482m / -973m  
Tiempo: 4:20H

Incluye el transporte. Visita al Museo de Vilamos. Invitación en Bossòst.



### Pic de Cagire (1.912m)

**8:30H | Día completo**  
El vigía de Comminges, vistas al corazón de los Pirineos. *Circular.*

Distancia: 10,2km  
Desnivel: +/- 842m  
Tiempo: 5:05H

No incluye transporte. Coche propio hasta el Coll de Mente (Francia).



### PARQUE NACIONAL DE AIGÜESTORTES Montardo d'Aran (2.833m)

**08:00H | Día Completo**  
La cumbre más emblemática de la Val d'Aran. *Lineal.*

Distancia: 11,8km  
Desnivel: +/-1.143m |  
Tiempo: 6:20H

Coche propio hasta Arties. Con transporte desde Arties. Invitación en Refugio.



### Observación Astronómica

**22:00H**  
Con telescopio y puntero laser.

No incluye transporte.

## VIERNES 29.07.22



### Los lagos del Clot der Os

**9:45H | Mediodía**  
En la zona de Beret de la estación de esquí, un circo de lagos escondidos, en un entorno magnífico. *Circular.*

Distancia: 4,1km  
Desnivel: +189/-201m  
Tiempo: 1:40H

No incluye transporte. Invitación en Beret y telesilla de acceso.



### 17:00H | Mediodía TALLER DE PLANTAS MEDICINALES.

Coche propio hasta la Bassa d'Oles en la zona de Vielha.



### Las montañas de Beret

**9:15H | Día completo**  
Ascensión al Tuc de Beret, 2.589m y Cap del Dossau, 2.516m, con vistas a los lagos del Parque Natural y las montañas de Francia. *Circular.*

Distancia: 7,6km  
Desnivel: +421m / -760m  
Tiempo: 3:20H

No incluye transporte. Invitación en Beret y telesilla de acceso.



### PARQUE NACIONAL DE AIGÜESTORTES

### Travesía del lago St. Maurici a los lagos de Colomers

**08:30H | Día Completo**  
El corazón del Parque por el GR-11, cascada y lagos por el Puerto de Ratera, que une el Valle de San Nicolau con la Val d'Aran. *Travesía.*

Distancia: 13,2km  
Desnivel: +702m / -614m  
Tiempo: 5:45H

Incluye el transporte.



### PARQUE NATURAL POSETS-MALADETA

### Tuc de Ballibierna (3.056m)

**08:00H | Día Completo**  
Desde el lago de Llauset, y los lagos de Botornas a la cumbre. *Lineal.*

Distancia: 12,2km  
Desnivel: + 1.028m/-1.043m  
Tiempo: 5:55H

No incluye transporte. Invitación en Refugio.

## SÁBADO 30.07.22



### Pueblos Naut Aran Mirador de Corilha

**9:30H | Mediodía**  
Caminos entre pueblos con vista del Aneto en el mirador. *Circular.*

Distancia: 4,1km  
Desnivel: +/-344m  
Tiempo: 3:00H

No incluye transporte.  
Invitación en Unha.



### Balcones de Aran

**9:00H | Día completo**  
**El Valle de Toran. De San Juan de Toran a Les.** Por el GR-211, con vistas a todo el Valle. *Travesía.*

Distancia: 11,2km  
Desnivel: +263m/-690m  
Tiempo: 4:35H

Coche propio hasta Les. Transporte de Les a San Juan. Incluye Termas.



### PARQUE NACIONAL DE AIGÜESTORTES

### Lagos de Restanca y Mar

**09:00H | Día Completo**  
El lago Mar, el mayor de superficie de la Val d'Aran. *Lineal.*

Distancia: 8km  
Desnivel: +628/-628m  
Tiempo: 4H

Coche propio hasta Arties. Con transporte desde Arties. Invitación refugio.



### Tuc der Ome (2.703m)

**8:00H | Día completo**  
En la zona del Lago Montoliu, haciendo frontera con Francia. *Circular.*

Distancia: 12,7km  
Desnivel: +/- 885m | Tiempo: 6H

Con transporte desde Salardu.



### Tuc de Molieres (3.010m)

**07:30H | Día Completo**  
**El techo de la Val d'Aran.** Desde la Boca sur del Tunel de Vielha, por los lagos de Molieres hasta la cumbre. Fantástico mirador del macizo del Aneto-Maladeta. *Lineal.*

Distancia: 13,5km  
Desnivel: +/- 1.374m  
Tiempo: 7:00H

Con coche propio hasta la boca sur del túnel.

## Sábado NOCHE



**Cena de clausura**  
20:30h CASA PAU ARTIES  
*No incluye transporte.*

## DOMINGO 31.07.22



### Marcha Naut Aran

**9:00H | Mediodía**  
**Del Puerto de la Bonaigua a Tredós y Salardú.** Camino histórico que unía el Pallars con la Val d'Aran. *Travesía.*

Distancia: 8,7km  
Desnivel: +43m/- 844m  
Tiempo: 3:30H

Con coche propio hasta Salardu. Transporte de Salardu al Puerto.



### Camino del Agua

**9:30H | Mediodía**  
En el pueblo de Aneto, con vistas del Valle de Barraves. *Circular.*

Distancia: 5,4km  
Desnivel: +/- 300m  
Tiempo: 3H

No incluye transporte. Invitación.





### Montcorbison (2.173m)

**9:00H | Mediodía**  
La montaña sobre Vielha, con vistas a todo el Valle. *Circular.*

Distancia: 5,5km  
Desnivel: +/- 606m  
Tiempo: 2:50H

Con coche propio hasta la Bassa d'Oles.



Organiza:  
**CAMINS | 973642444.**

La Organización se reserva el derecho de efectuar los cambios que considere oportunos en el Programa.