


LUNDI 08.07



## 1<sup>ère</sup> étape

De la BASSA D'OLEs à la ARTIGA DE LIN

Traversée de la Bassa d'Oles à Montpius et à l'Ermitage de la Mair de Diu dera Artiga de Lin.

Distance: 13 km  
Dénivelé +: 767m  
Dénivelé -: 1.140m  
Durée: 5:40H

*Avec transport depuis l'hôtel jusqu'à la Bassa d'Oles au début de l'étape.*

Hébergement: REFUGIE ARTIGA DE LIN



MARDI 09.07



## 2<sup>ème</sup> étape

De la ARTIGA DE LIN à HOSPICE DE FRANCE

Traversée du refuge de la Artiga de Lin à l'Hospice de France à travers la Vallée de la Freche.


Distance: 9,4 km  
Dénivelé +: 932m  
Dénivelé -: 1.013m  
Durée: 5:40H

*Avec transport de l'Hospice de France à Luchon à la fin de l'étape.*

Hébergement: HOTEL CELESTE 2\*



MERCREDI 10.07



## 3<sup>ème</sup> étape

De l' HOSPICE DE FRANCE à HÔPITAL DE BENASQUE


De l'Hospice de France à l'Hôpital de Benasque. L'étape passe par l'un des chemins historiques des Pyrénées, le Col de Benasque, qui relie la France à l'Aragon.

Distance: 10,4 km  
Dénivelé +: 1.087m  
Dénivelé -: 724m  
Durée: 5:15H

*Avec transport de Luchon à l'Hospice de France au début de l'étape.*

Hébergement: HOTEL HOSPITAL DE BENASQUE 3\*

JEUDI 11.07



## 4<sup>ème</sup> étape

De l'HÔPITAL DE BENASQUE à BENASQUE

Étape tranquille, nous descendrons la vallée jusqu'à sa capitale, Benasque, en suivant le GR11.5.

Distance: 14,7 km  
Dénivelé +: 142m  
Dénivelé -: 760m  
Durée: 4:40H

Hébergement: HOTEL GRAN BENASQUE SPA 3\*



VENDREDI 12.07



## 5<sup>ème</sup> étape

De BENASQUE à REFUGE LLAUSET

Étape spectaculaire en haute montagne qui traverse la vallée de Vallibierna. Ascension du pic de Vallibierna

Distance: 10,4 km  
Dénivelé +: 1.241m  
Dénivelé -: 780m  
Durée: 5:30H

*Avec transport en bus de Benasque à Puente de Coronas au début de l'étape.*

Hébergement: REFUGIO LLAUSET



SAMEDI 13.07



## 6<sup>ème</sup> étape

De REFUGE LLAUSET à ANETO

Itinéraire traversant les vallées de Llauset et Castanesa. Un belvédère naturel offrant des vues impressionnantes.

Distance: 11,3 km  
Dénivelé +: 300m  
Dénivelé -: 1.334m  
Durée: 5:10H

*Avec transport depuis Aneto jusqu'à Arties à la fin de l'étape.*

Hébergement: HOTEL EDELWEISS 2\*

20:30H

Dîner de clôture RESTAUNT CASA PAU  
*Avec transpor personnel jusqu'à Arties.*